

# MARGUAREIS 2007

**Compte-rendu de la saison d'été  
des SophiTaupes  
du Club Martel  
et de tous les autres qui sont passés...**

**Edité par la section spéléo du Club Omnisports de Valbonne  
Section INRIA - Spéléo**





Participants 2007 :<sup>o</sup>

<b>SophiTaupes :</b>	<b><u>CAV – club Martel et invités</u></b>
Ambroise Arnould et Noémie Lionel et Hélène Ducros, Vivien, Mathilde et bébé... Olivier Dufourneaud Nicole Girard Bernard Hof et ficelle Pierre Kettela (Piereka) Eric Madelaine Pierre Mazoué Xavier Pennec	Cathy, Jo et Romain Lamboglia Thierry Vilatte (Furets Jaunes et SGCAF) Pascal Vilatte Marcel Paul (Choucou, ACV) Pascal Archimbaud (la trompe) Christophe Enéa Laurent Galéra Marc(o) Thiallier (l' Auvergnat) Florence Rivaud Pierrot Menu Adrien Joffroy (ACV) et Jessica Roure
Et aussi... :	Sébastien Matrulo (ACV)
Richard Maire Michel Siffre François Valla Joan Decker Joffrey, Jean-Pierre, Marco (CRS français) Bernard Barbier Les belges	Bertrand Faure (ACV) Daniel Bessaguet Patrick Besançon (Papet) Cécile Landrin Abel et Catherine Chochon Duclic Cathy Caulier
	<b>Italiens :</b>
	Andréa Gobetti (GSP) Giovanni Badino

---

<sup>o</sup> Photos de G. Fernandes, E. Madelaine, L. Ducros, Cathy Lamboglia

## **Comptes Rendus Camps MARGUA 2007 CAF de Nice – Club Martel**

### **WE du 7 et 8 juillet**

#### ***Prospection dans la Conca del Carsene et découverte d'un nouveau gouffre le « Bélouga »***

Participants : Jo, le Grand Pascal et la famille Hof

L'entrée était connue mais il y avait toujours un névé à l'intérieur, descente d'un puits d'entrée de 10 m environ arrêt sur étroiture avec un puits derrière d'environ 30 m.

### **18 / 07 /07**

#### ***Arrivée d'une équipe Belge (10 participants)***

Programme chargé pour ces jeunes spéléos avec de nombreuses visites des gouffres du Margua ; traversée PB -- les Mastrelles, Scarasson, Penthotal, Choufleur, et participation de certains à l'exploration du « Belouga ».

Un membre du club (le président) connaissait le massif, les autres ont été enchantés et reviendront sans doute l'an prochain....

### **Du 1er au 17 août**

#### ***Plusieurs explos (environ 1 jour sur 2) au « Bélouga ».***

Participants : La bête (Thierry Vilatte), Pascal Vilatte, Pascal Archambeau dit « La trompe », Chouchou (Marcel Paul), Christophe Enéa, Laurent Galera, Marc Thiallier (l'Auvergnat), Jo, Cathy, Florence.

Et ponctuellement, 2 SophiTaupes (Pierre Mazoué et Olivier Dufourneau), Pierrot Menu, Adrien Joffroy et sa copine, Sébastien, Daniel Bessaguet.

Ponctuellement : 2 explos au Penthotal dont une d'initiation (Romain, Bastien, Johan, Cécile) ; 1'équipe Jo, Pascal, Marc, remonte les cordes de la Papesse (pas de temps pour finir les explorations).

A noter que pendant la semaine du 15 Août, nous aurons le plaisir d'accueillir Richard Maire, François Vallet ( un glaciologue) et Joan XXX ( physicien) en compagnie de Michel Siffre, nous les accompagnerons au Scarasson car ils désirent étudier le glacier...

(voir article dans Montagne et Magazine, « Les glaciers sont parfois aussi sous terre », F. Valla et R. Maire, 1er trimestre 2008, p.13)

Leur visite de ce gouffre historique les enchantera et ils promettent de revenir...

**Le 17/8/07**

***Belouga : accident d'Adrien qui se casse la jambe à cause d'une chute de pierre.***

Compte rendu :

Aujourd'hui c'est le départ pour beaucoup : Papet, Daniel, Christophe...

Jo, Marco et Adrien partent pour le « Beluga » vers 10H afin de travailler au fond et de trouver la suite du courant d'air. Pascal et Sébastien les rejoignent environ 2h plus tard.

Après le départ de tout le monde, Cathy et Romain vont balader dans la Conca en direction du trou exploré, tandis que Michel Siffre, Florence et Bertrand restent au refuge....

Vers 13h30 Cathy et Romain arrivent près du « Scarasson » et aperçoivent Jo qui ressort en criant « Adrien s'est blessé, il a la jambe cassée, il faut appeler les secours ! »...

Nous courrons au refuge pour téléphoner en précisant qu'il s'agit d'un gouffre situé en Italie.

Michel et Romain vont assurer la liaison téléphonique tandis que nous préparons les Kits du « point chaud », Jo part au refuge Morgantini recruter quelques spéléo italiens et Flo et moi descendons dans le gouffre pour rejoindre Adrien et monter le point chaud, vers 16h le blessé est réchauffé sous une tente de survie avec la doudoune du SSF, nous lui faisons boire des boissons chaudes et constatons que son état de santé est satisfaisant ; son moral est bon et il n'est pas en état de choc.

Je remonte donner ces informations à la surface où se trouve déjà un médecin italien ; en chemin je croise Jo qui redescend avec le premier secouriste italien.

Pendant ce temps, Marco et Pascal ont commencé à agrandir les passages étroits surtout juste avant le grand puits de 75 m, il restera 2 séries d'étranglements à gérer.

En surface, une dizaine de sauveteurs sont déjà là et me posent plein de questions sur la physiologie de la cavité. Je repars avec l'un d'entre eux jusqu'au col du Scarasson pour montrer le chemin d'accès le plus facile...en redescendant au refuge, je croise Andréa Gobetti et Giovanni Badino qui vont établir leur PC devant le Martel. 4 CRS français sont arrivés (Geoffroy, Jean Luc, Marc JP) ainsi que Bernard Barbier qui vient en observateur et collaborateur franco italien.

Après une frugale collation au refuge, nous repartons tous pour baliser le chemin d'accès car de nuit celui-ci n'est pas du tout évident surtout pour les spéléos qui ne connaissent pas le massif...

Chouchou est remonté au Margua dans la nuit pour soutenir son « petit jeune » car Adrien est un membre de son club (l'ACV).

Plusieurs équipent se relayeront toute la nuit et c'est vers 7h samedi matin qu'Adrien sortira du gouffre. Il ne reste plus qu'à attendre l'hélico qui doit le transporter à l'hôpital de Cuneo.

Je resterai avec lui 2 bonnes heures jusqu'à ce que les conditions météo permettent l'arrivée de l'hélico. Adrien commençait à avoir sérieusement mal à sa jambe heureusement qu'un médecin était là pour lui administrer des calmants.

Il restera à gérer le rapatriement de tout le matériel car l'hélico ne pourra revenir à cause du mauvais temps. Les italiens resteront un peu au refuge pour la journée et repartiront petit à petit dans leurs foyers. Il faut souligner la super organisation de ces derniers qui ont su garder une bonne humeur communicative tout en étant toujours très sérieux mais chaleureux.

Cet accident reste une fatalité imprévisible, juste au moment où tout le monde était reparti du massif !!! Tout finit bien et espérons que le Margua ne laissera pas à Adrien un trop mauvais souvenir.



Belouga


Le Grand Puits (puits de l'anniversaire)



Au premier plan : Richard Maire, Michel Siffre, François Valla, Joan Decker



Adrien au petit jour, près du Belouga



Enfin l'hélico...

### **Le 19 Août**

*Départ de Cathy, Jo, Romain.*

Restent Pascal Archambeau, Marc Thiallier, Florence.

### **Le 21 Août**

Jo remonte au Margua rejoindre l'équipe restée au refuge le temps n'est pas beau depuis 2 jours et ils n'iront qu'une seule fois au Bélouga uniquement pour arranger des passages qui avaient posé problème lors de l'accident.

### **Le 23 Août**

*Tout le monde redescend à Nice*

Les deux derniers jours Abel et Catherine ont fait un passage au refuge.

### **Week end du 1er et 2 septembre**

*Grande Fête chez les italiens* de Morgantini.

Très bonne ambiance !

Le matin on ira tous fermer « l'Ail ».

Présents : Bernard Hof, Duclic , Papet , Jo , Cathy, Cécile et Laurent , Christophe Enéa , Pascal Archambeau.

### **We du 8 et 9 septembre**

Objectif : "Belouga"

Participants : Jo, Cathy, Chouchou, Cathy Caulier.

Tirs au fond du grand puits dans le méandre soufflant, nous profitons des restes du point chaud d'Adrien pour nous mettre à l'abri du froid pendant que Jo et Marcel font les tirs....

### **We du 15 et 16 Septembre**

Jo et Pascal montent au Margua, « Belouga » (problème de forêt).

### **We du 6 et 7 oct**

*Dernier week end Margua*

Présents : Cécile, Laurent, Christophe Enea, Jo, Cathy, Pascal (la trompe)

Gros névé au Ferra ; Laurent reste bloqué et devra attendre que Jo le tracte avec son 4X4.

Samedi explo au Belouga (la dernière !)

En sortant un énorme orage éclate et durera toute la nuit, plusieurs arriveront trempés au refuge (on apprendra plus tard que ce même jour, les italiens resteront bloqués 17 h dans le gouffre des Trichettis à cause de la pluie, les secours de surface ayant même été alertés !)

Le dimanche on monte fermer le trou avec des tôles, on vidange tout le système d'eau du refuge et on boucle tout (volet, matos, nettoyage...), le mauvais temps de la veille et les premiers névés déjà présents, nous font penser que l'on ne remontera plus au Margua pour cette année !

Ceci se vérifiera quelques semaines plus tard.

## **Comptes Rendus Camps MARGUA 2007 COV -- SophiTaupes**

### **Dimanche 05/08/2007**

#### ***Arrivée de la première équipe***

11h : Rendez-vous réussi à Monesi, la route n'est pas coupée à Pieve di Teco ! (contrairement à l'indication de Via Michelin). Café / gâteaux au café de la station, répartition du poids dans les voitures.

11h45 : piste. Lionel en tête.

12h30 : pause pour éviter de trop secouer bébé !

13h : Col des Seigneurs, pique nique rapide.

13h30 : c'est reparti.

14h : arrivée au camp.

Discussion pour l'emplacement de la tente club (la nouvelle Maréchal sans son extension), pour la technique de montage, finalement tout s'arrange, elle est spacieuse, la « cuisinière » tient debout, la bouffe, le matos club + trois tables tiennent à l'aise.

Beau temps malgré le vent, le Scénic sert de coupe vent à la tente club !

*Hélène*

### **Lundi 06/07/08 matin**

#### ***Prospection autour du Castel Frippi***

Participants : Olivier, Nicole, Pierre Ma

On commence par aller du côté du Col des Trois pour aller prendre une photo du 24-239. Il y a aussi un sablier gravé. Puis on cherche le 24-96, pas facilement car les coordonnées du trou en UTM ont 100 m d'erreur et la fiche d'accès est peu précise.

Je pointe le trou en UTM32/WGS84 :

**24-96** X=392.933, Y=4890.568, Z=2083, 7 sat + EGNOS

Accès 24-96 : 80m ang 150° du point 1007 et 2m en dessous d'un Cairn.

Pas très loin du point 1007, on a trouvé un trou défendu par une série de toiles d'araignées :

Pointage en UTM32/WGS84 :

X=392.711, Y=4890.639, Z=2027 9 sat + EGNOS

Ensuite on descend vers les falaises sud du Castel Frippi. En passant, on voit un trou faille peint 24.

Pointage en UTM32/WGS84 :

X=392.711, Y=4890.639, Z=2027, 9 sat + EGNOS

Comme le trou précédent, on n'a pas pu explorer faute de combi.

Puis on prospecte les falaises sud puis en remontant les falaises ouest du Frippi, on trouve un trou constitué d'un méandre descendant d'un mètre de haut mais 0.30 – 0.40 m de large. Je fais deux mètres, je vois sur deux mètres jusqu'au prochain virage, ça continue toujours aussi pénétrable.

Un peu plus haut on trouve un trou remontant assez large d'une dizaine de mètres de long. Là pas besoin de combi.



Puis encore un peu plus loin et un peu plus haut, toujours au pied des falaises, on trouve un trou marqué 02. Entrée en laminoir mais bon courant d'air soufflant.

Puis en continuant de longer le versant ouest du Frippi vers le nord, on ne trouve rien d'autre.

On redescend vers le refuge où on trouve Jo, qu'on n'avait pas encore eu l'occasion de voir, qui me dit qu'il connaît le trou marqué 02 et découvert depuis longtemps.

*Pierre Ma*

### **Lundi 06/08/2007 après-midi**

#### ***Prospection dans le Vallon de l'âne***

Participants : Olivier, Pierre Ma

On commence par aller voir le Cruella (24-34). Le numéro est peint, pas moyen de trouver un endroit pour graver dans les schistes. Olivier fait une photo pendant que moi je le repointe en UTM32/WGS84 :

X=393.359, Y=4890.748, Z=2013, 6 sat + EGNOS

Je rajouterai à l'accès que le trou se trouve au fond du Vallon de l'âne. Le pointage au fichier est bon mais était marqué de niveau 3.

Ensuite on recherche une désob indiquée par La Bête. On trouve au passage deux trous à désobstruer avec courant d'air dont les pointages en UTM32/WGS84 sont :

X=393.434, Y=4890.850, Z=2039 7 sat + EGNOS

X=393.479, Y=4890.959, Z=2057 8 sat + EGNOS

Enfin on trouve ce qui semble être le trou de La Bête, c'est à dire une grosse désob avec courant d'air. Le pointage en UTM32/WGS84 donne :

X=393.433, Y=4890.970, Z=2051, 6 sat + EGNOS

Voilà c'est tout pour le moment.

*Pierre Ma*

### **Lundi 06/08/2007 soir**

#### ***Inventaire***

Pointage des trous 24-324 (Le Labyrinthe) et 24-325 (La Moumoune) que des gens du refuge sont allés me montrer.

Pointage en UTM32/WGS84 :

24-324 : X=393.115, Y=4890.934, Z=2095 8 sat + EGNOS

24-325 : X=393.113, Y=4890.920, Z=2089 8 sat + EGNOS

Après discussion avec Jo, les deux trous en bas des falaises du Frippi qu'on a trouvé le matin, il les a vus en juin. Le 02 a été trouvé en août de l'an dernier par Marc ( ? ? ? ) le Pharmacien, il devait y retourner mais il ne l'a pas fait et Jo pense qu'il n'y retournera plus. Quant au trou peint 24, il aurait été vu il y a dix ans par un spéléo du Martel qui n'était pas resté longtemps au club.

*Pierre Ma*

### **Mardi 07/08/2007 de bon matin**

#### ***Inventaire***

Je suis allé trouver le 24-238 marqué J.C. selon les indications de Jo. Je le pointe. De retour au refuge, Jo me confirme que c'est le bon trou par rapport à ce que j'ai vu. Pointage en UTM32/WGS84 :

X=393.174, Y=4891.240, Z=2131 7 sat + EGNOS

*Pierre Ma*

### **Mardi 07/08/2007 matin**

#### ***Désob dans le vallon de l'âne***

Participants : Pierre, Lionel, Olivier

Pierre attend que Jo soit disponible pour qu'il lui indique un nouveau trou à graver. Nous partons assez tard pour notre première séance de désob du camp. Nous avons choisi la première repérée hier, à une centaine de mètres en amont du Cruelle. Croisement de failles, rochers propres, léger courant d'air. La suite ayant l'air de coté, nous élargissons sur la gauche. Résultat, le trou n'est pas plus profond après qu'avant, ce qui décourage Lionel : il ne reviendra pas le lendemain.

*Olivier*

### **Mardi 07/08/2007 l'après-midi**

#### ***Inventaire***

Je suis allé graver et photographier les 24-328, 24-324 (Le Labyrinthe) et 24-325 (La Moumoune)

*Pierre Ma*

### **Mardi 07/08/2007 l'après-midi**

Après le déjeuner, Vivien, Mathilde et Hélène ont accompagné Lionel, Olivier et Nicole jusqu'à l'entrée de la grotte du Penthotal 24-78. En chemin on a vu une marmotte qui couinait, assise sur un gros rocher à côté des épilobes (fleurs roses). Puis on est allés au bout du chemin, on a traversé la piste au niveau de la vacherie et on s'est assis pour regarder les marmottes en face. On en a vu sept ou huit qui courraient pour rentrer dans leurs terriers. Et elles ne sont pas ressorties, sauf une sur la colline à côté. Les sauterelles et les criquets faisaient la java. Puis on est revenus et on a vu la même grosse marmotte qui couinait toujours sur son rocher.

*Vivien, Mathilde et Hélène*

### **Mardi 07/08/2007 après-midi**

#### ***Penthotal***

Participants : Lionel, Nicole, Olivier

TPST 6h

Le Penthotal étant équipé (au moins le début), nous en profitons pour découvrir cette superbe classique, qui plus est à deux pas du camp. Pierre est déjà parti pour une séance de gravage. Hélène, Mathilde et Vivien nous accompagnent jusqu'à l'entrée avant d'aller se promener. Nous descendons tranquillement en enchaînant les puits. Belles parois noires et gros volumes. Nous révisons les passages de fractios. Heureusement, même les méandres sont larges. Un vrai trou d'initiation.

Nous débouchons sur la salle des fées par le haut. Quel volume ! Mais ça ne passe pas. Nous faisons demi-tour. Le bon chemin était rubalisé. Visible ... quand on y est. La vire dans la salle est assez lâche. Pas toujours évident. Après mûre réflexion nous choisissons de commencer par le puits de la papesse. Descente impressionnante dans le noir, mais le peu de lumière et la vire intermédiaire cassent un peu les 110m. 5 ou 6 fractios, dont un vraiment pénible : boucle trop courte sans appui, ce qui nécessite la pédale ... juste sous un mince filet d'eau, qui nous accompagne jusqu'au fraction suivant. Une longueur courte qui frotte, et le fractio suivant n'est même pas doublé, malgré une longueur de 40m.

Arrivés en bas, juste le temps de manger une barre et ça repart ! Heureusement que Pierre m'avait prêté son pantin. Une heure de montée à trois pour retrouver la salle des fées. La joie de se refaire tremper puis d'attendre les autres...

Nous enchaînons comme prévu sur le réseau -100. Les premiers passages bas sont ... vraiment bas, mais heureusement bien secs (il n'a presque pas plu depuis deux mois). Dès la première bifurcation, l'objectif « visite » est oublié : nous voyons deux petits boyaux qui ont l'air encore vierges. ☺ Lionel tente un premier (le plus loin de la galerie), mais abandonne sur rétrécissement en pente ? J'allège l'équipement et tente le second. Je m'arrête avant un virage, mais constate un écho étonnant. Y'a du gros ! Je ressorts avec un max de terre pour faire de la place à Lionel. Il fonce, force le virage, pousse un caillou qui gêne, et sort dans du gros. ☺ Son cri de joie résonne ... un peu fort !? Le temps de regagner la galerie principale et je le retrouve un peu plus loin pour le féliciter.

(Préciser bouclage ... ?)

Un bel ajout sportif à cette grande classique (Jo se foutra de nous à la remonté mais tant pis, ce passage n'était pas sur la topo !) Avec tout ça Nicole s'impatiente (insensible aux joies simples) et nous avons explosé notre timing pour le réseau. On fonce quand même dans le méandre, juste un coup d'œil au puits du requin (une corde en bas, quid du haut de l'escalade ?) et à un autre petit puits remontant un peu plus loin. Pas le temps pour les réseaux secondaires, nous cavaloons dans le méandre principal (sauf Lionel qui fait attention à ne pas tremper ses rangers) jusqu'à une salle avec escalade équipée et lucarne non équipée. Ce sera notre terminus vu l'heure qui inquiète Lionel.

Retour express donc. Nicole me colle aux basques et me suit sur la vire de la salle des fées. Problème quand je sors la poignée et bascule pour la dernière petite escalade. De peur de gêner, Nicole se délonge, bien calée ... sur l'éboulis au-dessus du puits de la Papesse. ☺

Le reste de la remontée, dans du gros et du beau se passe sans encombre (sauf pour Lionel qui s'égare là où le méandre fait 180°). Dernier ressaut oblique assez pénible et je file rassurer Hélène et Pierre (20h05, pas mal, cinq minutes de retard seulement sur l'horaire annoncé) ... qui discutaient tranquillement avec Jo.

Une très belle classique à conseiller à tous (ceux qui maîtrisent le passage de fractios).

*Olivier*

### **Mercredi 08/08/2007 après-midi - après la pluie (16h)**

#### ***Inventaire***

Participants : Olivier, Pierre Ma

On est allé inventorier les deux trous vus la dernière fois dans les falaises sud du Castel Frippi.

Le premier trou est un méandre étroit avec des virages très prononcés, ce qui demande beaucoup de souplesse. Je n'arrive pas à aller au-delà de quatre mètres de l'entrée alors que ça continue pénétrable.

Je fais la topo et en grave le trou 24-332. Ce sera une initiation au gravage pour Olivier.

Le pointage en UTM32/WGS84 donne :

24-332 : X=392.493, Y=4890.816, Z=2026, 6 sat + EGNOS

Ensuite on monte à l'autre trou que l'on topographie et grave 24-333.

Pointage en UTM32/WGS84 :

24-333 : X=392.435, Y=4890.898, Z=2026, 7 sat + EGNOS

*Pierre*

### **Mercredi 08/08 matin**

#### ***poursuite de la désob dans le vallon de l'âne***

Participants : Pierre, Nicole, Olivier

Après une dure vaisselle avec Pierre, nous partons nous dégourdir les bras dans notre désob. Encore des cailloux ... des seaux de terre ... La faille s'élargit en doline, mais n'est toujours pas plus profonde. Après une belle matinée, nous arrêtons aux premières gouttes de pluie... qui se transforment en déluge (avec un peu de grêle) une fois que nous sommes à l'abri de la tente club. Premier test concluant pour la tente club.

Olivier

Départ donc pour le vallon de l'âne

Au trou il y a déjà un petit mur de blocs sortis la veille, on lui rajoute terre et pierres en vrac (pardon Lionel !) avec la chaîne de seaux.

Puis viennent deux gros blocs que les deux Sisyphe tentent d'abord de débiter, puis de rouler finalement en haut ! mais restent encore deux Gros Blocs ...

Retour précipité sous les premières gouttes pour arriver à la tente à midi sonnante.

*Nicole*

### **Jeudi 09/08**

#### ***désob vallon de l'âne***

Participants : Pierre, Olivier

Le beau temps ayant incité Nicole et Lionel à emmener les enfants en promenade vers la Conca, nous partons à deux avancer notre désob.

Pas de marmotte en vue sur le trajet, c'est un mauvais présage ! D'ailleurs une fois arrivés, Pierre se rend compte qu'il n'a ni ses gants de désob (mais il a ceux d'explo) ni le seau. Je sacrifie une botte pour la remplacer et évacuer terre et cailloux. Nous galérons un bon moment avec un gros bloc, qui exigera beaucoup de réflexion ??? d'autant que la pointe a glissé hors d'atteinte ! Manips de corde, gros travail de pied de biche, bermuda déchiré, allers-retours du bloc et celui-ci se retrouve bien coincé (non loin de sa position initiale).

Pas très propre, mais suffisant pour Pierre pour descendre l'étroit R2 en fond de faille dégagé. Il parvient à récupérer la pointe, mais ne se sent pas de suite pour le fond de cailloux. Sans outils plus performants, et en l'absence de courant d'air, nous n'irons pas plus loin.

Le temps se couvre progressivement. Nous abandonnons l'idée d'un après-midi « Conca ». Les premières gouttes tombent. Nous abandonnons toute velléité de désob ou prospection. Le brouillard et la pluie se maintiennent tout l'après-midi. Personne ne veut m'accompagner dans le P25 du Penthotal, revoir un recoin qui m'intrigue. Une demi-journée perdue !! ☹

*Olivier*

### **Jeudi 09/08 au matin**

### ***Pas du Scarasson***

Participants : Nicole, Lionel, Vivien et Mathilde

Après l'orage de la veille, départ le matin pour profiter au maximum d'une bonne visibilité, chacun encadrant alternativement Vivien et Mathilde.

Bonne allure dès le début, chaque enfant voulant être en tête, d'où diversion en les faisant compter les marques de GR puis les fleurs blanches ! A l'horizon se découpent la face nord du Bego, la Roche de l'Abisse, sur la frontière Italienne...

Arrivée au col dans le vent pour un large panorama sur la Conca et la plaine du Pô juste en dessous, et sans doute dans la chaîne qu'on devine sous les nuages, verrait-on le Viso, le Mont Rose...

Petit goûter à l'abri, et en entamant la descente on croise une équipe du Martel lourdement chargée qui monte au Beluga. Bonne chance !

Retour juste pour le déjeuner.

*Nicole*

### **Mercredi 08/08 Après-midi**

#### ***Première tempête de la semaine***

En début d'après-midi la température fraîchit, la pluie et le vent arrivent. Après avoir mis les enfants à l'abri au refuge je retourne à la tente club. Je refixe les tendeurs qui ont sauté pendant que Olivier et Pierre dans la tente la tiennent comme ils peuvent. Avec quelques sardines plus grosses, tout tient en place. Je ne regrette pas d'avoir posé des cailloux sur les bavettes autour de la tente la veille. Bref la tente résiste à la tempête.

Dans notre tente perso (sans marque) le résultat est moins convaincant : la toile a transpercé, les sacs de couchage sont mouillés. Selon l'expérience des collègues, les tentes Décathlon ont mieux résisté.

En fin d'après-midi nous profitons de l'arrêt de la pluie pour une promenade familiale (Hélène, Vivien, Mathilde et moi) au col des Trois. Nous y voyons deux magnifiques joubarbes et plusieurs marmottes en chemin.

*Lionel*

### **Jedi 09/08 au soir**

Retour de la forte pluie. Notre tente prend l'eau à nouveau. Nous décidons après le dîner de la vider pour s'installer dans la voiture. C'est pratique une grande voiture où on peut démonter les sièges arrière. La pluie a cessé vers trois heures vendredi matin. Nous découvrons au réveil de la neige sur les pentes du massif à partir de 2250m.

Heureusement la tente des enfants a à peu près résisté, ils ont pu dormir sans se mouiller.

Après cet épisode de pluie nous décidons de quitter le camp sans attendre la fin de la semaine : les vêtements secs deviennent rares et sous sommes plus préoccupés par la météo à venir que par les prochaines sorties rando / spéléo.

Nicole quitte le camp avec nous pour ne pas risquer de faire seule la route un autre jour sur la piste mouillée. Seuls Pierre et Olivier restent et attendent l'équipe du week-end.

Les enfants sont déçus de ne pas avoir fait de la spéléo eux aussi. Ce sera pour une autre année.

*Lionel*

### **Vendredi 10-08/2007 journée**

#### ***Prospection***

Participants : Olivier, Pierre Ma

Le but est d'aller voir du côté de la Navelle si certains trous ont moins de neige.

Au passage je grave le 24-31 (trou du Brau), je repointe le 24-103 et photographie ce dernier ainsi que les 24-104 et 24-127.

Repas de midi avant de descendre dans la glacière du Navella. Le niveau de la glace a descendu de deux à trois mètres. On plante un spit de fractionnement, puis descente dans le glacier. Le spit d'accès au boyau est trois mètres plus haut et le boyau est maintenant un méandre de deux mètres de haut. Le méandre continue sous nos pieds et on voit trois mètres plus bas, après un pincement, un élargissement où on voit la glace au fond que l'on rejoint un peu plus loin après avoir descendu un P4. Puis on retrouve le méandre qui fait presque un demi-tour. Puis de nouveau il faut descendre un P4. Avec le marteau à spit je fais une encoche dans un Nat pour que la sangle tienne. Après une petite pente glacée, on tombe sur un puits que l'on ne peut pas descendre car il est complètement colmaté de glace. Ca doit être probablement le P23. (Après avoir vu la topo je me rends compte que le virage presque demi-tour du méandre est inversé sur la topo).

Ensuite on descend vers la marche du Navella. Au passage je repointe le 24-155 et prend la photo de ce dernier ainsi que les 24-61, 24-107, 24-54 et 24-9.

En ce qui concerne le 24-107, le numéro est déjà gravé contrairement à ce qui est indiqué sur la fiche.

On commence à descendre le 24-126, puis on s'aperçoit qu'on ne peut pas descendre le puits car il y a trop de neige. On cherche en vain le 24-197. On rentre alors faute de temps.

Pointages en UTM32/WGS84 :

24-103 : X=393.823, Y=4891.955, Z=2231, 6 sat + EGNOS

24-155 : X=393.928, Y=4891.788, Z=2208, 9 sat + EGNOS

*Pierre Ma*

### **Samedi 11/08/2007**

#### ***Prospection zone des Navelles***

Participants : Ambroise, Eric, Xavier, (Noémie)

Tout le monde est bien content de profiter du 4x4, que nous prenons pour économiser mon genou convalescent. Parking au bord de la vieille piste au pied du sentier des Navelles.

Sur zone rapidement, nous commençons à errer de désob en faille, pied de biche à la main pour certains, casques et combis équipés pour d'autres ... pendant que Noémie s'étonne des activités incompréhensibles de ces individus bizarres.

En montant le premier vallon au sud / sud-est en partant du bas des Navelles, on trouve un réseau de failles dans lesquelles Ambroise descend. On en marque deux avec des numéros provisoires :

ST100, -9m

ST101, -10m (croquis Ambroise)

Coordonnées du ST101 : UTM32 X=393.918, Y=4891.394, Z=2224, FOM 6.1

On va ensuite casse-croûter près du trou qu'avait désobé Ambroise il y a deux ans, au-dessus du 24-CF-50. On le topographie et on le peint ST102 :

ST102 : UTM32 X=393.992, Y=4891.374, Z=2209 FOM 4.0

On continue en allant voir le 24-157 qui était bloqué sur névé ces dernières années. Le névé est toujours là, mais semble prêt à pouvoir crever ... Ca vaudrait le coup de le protéger. Puis on remonte se balader dans les zones complexes au-dessus.

Au-dessus du 24-58, on trouve deux avens bizarres : un marqué 24- où les cailloux descendent à une dizaine de mètres, et un trou non marqué équipé de deux spits au sommet d'un puits étroit, en faille, que nous ne descendrons pas par faute de matériel de sécurité. On le peint :

ST103 : UTM32 X=394.024, Y=4891.484 FOM 3.0

Courant d'air soufflant fort, froid.

Redescente à travers, toujours le pied de biche à la main ...

*Eric*

### **Samedi 11/08/2007**

#### ***Explo du Beluga (Conca)***

TPST 3h

Participants : ST : Pierre, Olivier ; Jo, Chouchou, Pascal, Florence (ASBTP), Marco, Cathy, Pierre (ASBTP)

Superbe journée sans nuages. Parfait pour partir vers la Conca et profiter à plein du paysage ? Nous partons vers 11h15 pour casser la croûte au Pas du Scarasson, face à la plaine du Pô, Mercantour, Viso, Mont Blanc, Mont Rose. Une demi-heure après, les autres qui ont déjeuné au refuge nous rejoignent et nous descendons rapidement vers le Beluga, situé non loin du Scarasson. Chouchou installe une bâche pour protéger les affaires, et le défilé de mode s'installe : nouvelles combinaisons chamarrées pour certains. Derniers réglages de dudule pour Pierre.

Jo et Marco descendent en premier pour changer les cordes. Chacun attend sagement que le précédent soit hors d'atteinte des quelques cailloux qui s'échappent. Une étroiture dans le premier puits m'inquiète, mais elle passera finalement bien, dans les deux sens. Tout de suite derrière, premier gros puits, bien agréable. Ce n'est qu'un court répit avant le passage Chouchou, véritable dédale, de lucarne en lucarne, à monter, descendre, passer de petites vires ... Tout ça avant de s'engouffrer dans le boyau façonné par La Bête. Mais comment est-il passé par là avec le perfo entre les dents ? Sortie spectaculaire, la tête dans le P30 de La Bête au Ryobi ? C'est sûr, mieux vaut ne pas oublier de se longer ! L'équipement nous détourne de ce superbe puits, passé en vire, pour continuer sur des blocs, et déboucher dans le puits suivant, à mi-hauteur, sur un promontoire très photogénique... sauf que les volutes de transpiration qui s'échappent de ma combinaison me priveront de tout cliché correct. Au fond de la salle, un dernier puits nous amène à une faille serrée où se situe l'action du jour.

Alors que Jo passe au travail à la suite de la désob de l'avant-veille et que Chouchou et Cathy poursuivent la topo, nous sommes quatre désœuvrés et pas si réchauffés (même si le courant d'air est calme aujourd'hui, il reste bien sensible au fond) à choisir d'entamer tranquillement la remontée.

Nous sortons plus de trois heures avant les autres ... mais apprendrons le soir au refuge que nous avons raté le meilleur : un immense P80, fruit des travaux de l'après-midi. Remontée sage et sans problèmes, en profitant des temps d'attente pour jeter un œil aux recoins de ce trou. Que de départs dans tous les sens. Un casse tête bien loin des classiques éculées ...

L'entrée dans le boyau est aussi spectaculaire que dans l'autre sens. Dernier puits tout en finesse, pour éviter de parpiner, et glisser (enfin presque) dans l'étroiture. A la sortie, il fait

encore beau, ce qui permet de souffler un peu en se déséquipant, et en prenant quelques nouvelles de l'ASBTP.

Comme promis le retour est rude pour sortir de la Conca. Heureusement, nous sommes de retour à l'heure de l'apéro.

*Olivier*

### **Petits travaux d'inventaire de Pierre Ma.**

Voici un récapitulatifs du travail d'inventaire que j'ai fait durant le camp 2007 :

- erreurs d'inventaire :

- d'après Jo, le 24-322 qu'à gravé Bernard est le Trône et non le Labyrinthe, donc ce dernier prends le N°24-324.
- Jo m'a indiqué le 24-328 que j'ai pointé et gravé mais après ça, on s'est aperçut qu'un autre trou du coté du Col des Trois était peint 24-328. Je ne sais rien pour le moment sur ce trou, je suppose que c'est Bernard qui l'a peint. Il faudra lui attribuer un autre N°.
- j'ai repointé au GPS (UTM32/WGS84) un certain nombre de trous qui étaient en précision 3 :
  - 24-34 j'ai eu ici que 4 m de différence avec les coordonnées au Fichier, donc on les garde et je mets le niveau de précision à 4.
  - 24-96 X=392.933, Y=4890.568, Z=2083, 7 sat + EGNOS
  - 24-103 X=393.823, Y=4891.959, Z=2231, 6 sat + EGNOS
  - 24-155 X=393.928, Y=4891.788, Z=2208, 9 sat + EGNOS

- pointage de trous non encore pointés :

- 24-324 X=393.115, Y=4890.934, Z=2095, 8 sat + EGNOS
- 24-325 X=393.113, Y=4890.920, Z=2089, 8 sat + EGNOS
- 24-328 X=393.174, Y=4891.240, Z=2131, 7 sat + EGNOS
- 24-332 X=392.493, Y=4890.816, Z=2026, 6 sat + EGNOS
- 24-333 X=392.435, Y=4890.898, Z=2093, 7 sat + EGNOS

- j'ai gravé les trous suivants :

- 24-324 le 07/08/2007
- 24-325 le 07/08/2007
- 24-328 le 07/08/2007
- 24-331 le 10/08/2007

- j'ai pris les photos des trous suivants :

24-9	24-103	24-155	24-328
24-54	24-104	24-239	24-331
24-61	24-107	24-324	24-332
24-96	24-127	24-325	24-333



- mise à jour accès :

24-96 : L'aven se trouve à 80m az 150° du point 1007 et à 2m en dessous d'un cairn.

24-324 : A 15m au nord du 24-325. Entrée dans une doline.

24-325 : A 15m az 345° du 24-183. Entrée dans une doline jonctionnée avec une autre.

24-328 : Dans une cuvette plutôt plate située en dessous et à l'est d'une butte se situant 250m à l'est du refuge CAF. Entrée dans une doline rocheuse de 2x3m.

*Pierre*

**MARGUA -- 2007****Nouvelles TOPOS et Spéléométrie**

		<b>topos</b>	<b>dev.</b>	<b>prof.</b>	<b>club</b>
24-328		croquis	10	5	Caf de Nice - CM
24-329					Caf de Nice - CM
24-330					Caf de Nice - CM
24-331					Caf de Nice - CM
24-332	Méandre Conformationnel		4	-1	Caf de Nice - CM
24-233	Grotte de la Pente Raide		12	+5	Caf de Nice - CM
24-334	Petit Aven Très Très Beau	Croquis			SophiTaupes
24-335	Aven	Plan & coupe		-6,30	SophiTaupes
24-336	Avens	Plan & coupe		-9,80	SophiTaupes
24-337					SoPhiTaupes

**Fiche de cavité**

**AVEN**

Numéro : **24-328**

Synonymes  
ou origine :

Dernière mise à jour :  
**08/02/2007**

Marquage : N° gravé

Coordonnées  
en Lambert III

X : **1025,740**  
Y : **3221,167**  
Z : **2133**

Précision XYZ

**3**

Massif, unité :

MASSIF du MARGUAREIS

UTM 32/WGS 84 :

**393,177**

Commune :

LA BRIGUE

**4891,237**

Carte IGN 25000 :

3841 OT VALLEE DE LA ROYA

Zone :

Zone du Frippi

Développement : **10** m

Quartier, Lieu-dit :

Profondeur : **5** m

Accès :

Découvreurs présumés :

J. LAMBOGLIA

Date de découverte : Inconnue

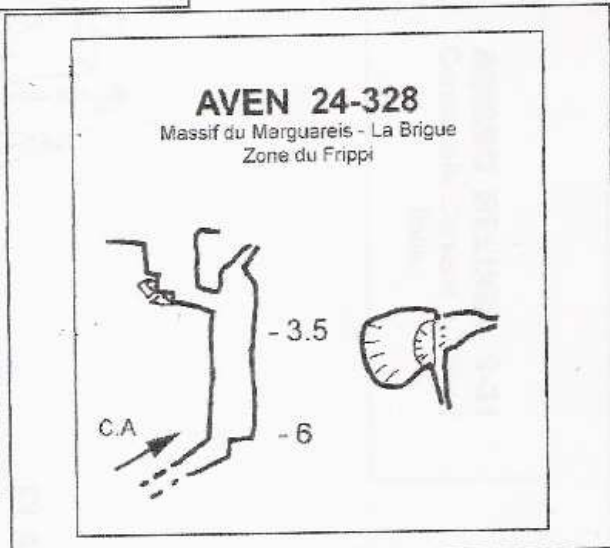
Situation géographique :

230 m est du refuge CAF

Depuis le refuge CAF, partir plein est, descendre dans le vallon, et remonter en face. A 150 m sud-est du Penthotai, entrée en bordure d'un lapiaz très fracturé, en terrain relativement plat.



Photo : B. Her 2007



Aéro : Courant d'air soufflant faible

T° int. :

Auteur topo : J. Lamboglia

Date topo : 08/2006

Hydrologie

Biblio  
sommaire :

Nivo  
glaciologie :

Equipement :

Géologie : Non

Observations biologiques : Non

Description :

Ressaut de 3.5 m donnant sur un P6. Suite impénétrable avec courant d'air soufflant.

Divers :

Carré et JC gravé- 24-326 jusqu'en août 2007 encore marqué sur la topo

## **24-332 : MEANDRE CONFORMATIONNEL**

UTM32/WGS84 : X=392.493, Y=4890.816, Z=2026, 6 sat + EGNOS

Zone : Navella

Spéléométrie : D=4m et P=-1m

### **Accès :**

Aller d'abord jusqu'à la grotte 24-74, puis continuer vers l'ouest en descendant légèrement pour atteindre une vire qui permet de traverser les falaises sud du Castel Frippi. Ensuite , descendre la pente herbeuse pour atteindre un replat dans les falaises à gauche. L'entrée se trouve juste en dessous du replat.

**Entrée :** Au pied d'un petit escarpement

### **Description :**

La grotte est un méandre en moyenne de 1m de haut pour 0.40m de large en pente (le plafond suit une strate). Le parcours de la cavité est très sinueux et n'a pu être parcouru que sur 4m par manque de souplesse. Mais le méandre continue au delà tout aussi pénétrable.

**Découvert** par le Club Martel en juin 2007

**N°gravé** par St le 08/08/2007

Pas de courant d'air

**Topo :** plan et coupe en degré 3

## **24-333 GROTTTE DE LA PENTE RAIDE**

UTM32/WGS84 : X=392.435, Y=4890.898, Z=2093, 7 sat + EGNOS

Spéléométrie D=12m et P=+5m

### **Accès :**

Aller d'abord jusqu'à la grotte 24-74, puis continuer vers l'ouest en descendant légèrement pour atteindre une vire qui permet de traverser les falaises sud du Castel Frippi. Ensuite , monter la pente herbeuse. L'entrée, très visible se trouve une cinquantaine de mètres plus haut.

**Entrée :** Au pied de barres

### **Description :**

L'entrée de taille humaine donne, 3m plus loin, sur un passage bas. Ce dernier donne accès à une petite salle divisée en son milieu par une petite remonté de 2m.

**Découvert** par le Club Martel en juin 2007

**N°gravé** par St le 08/08/2007

Pas de courant d'air

**Topo :** plan et coupe en degré 3

**24-335: Aven**

UTM32-WGS84: 393.992 4891.374 Z= 4,0, Fom=4.0

Zone des Navelles

**Accès:** Depuis le Pas des Navelles, suivre le sentier au sud-sud-est sur une centaine de mètres jusqu'au fond d'un grand vallon, puis remonter ce vallon à l'est-nord-est sur 100m. L'aven se situe dans le lit du vallon, repérable au petit mur de pierres provenant de la désobstruction.

**Entrée:** ouverture au sol de 0,80 par 0,80

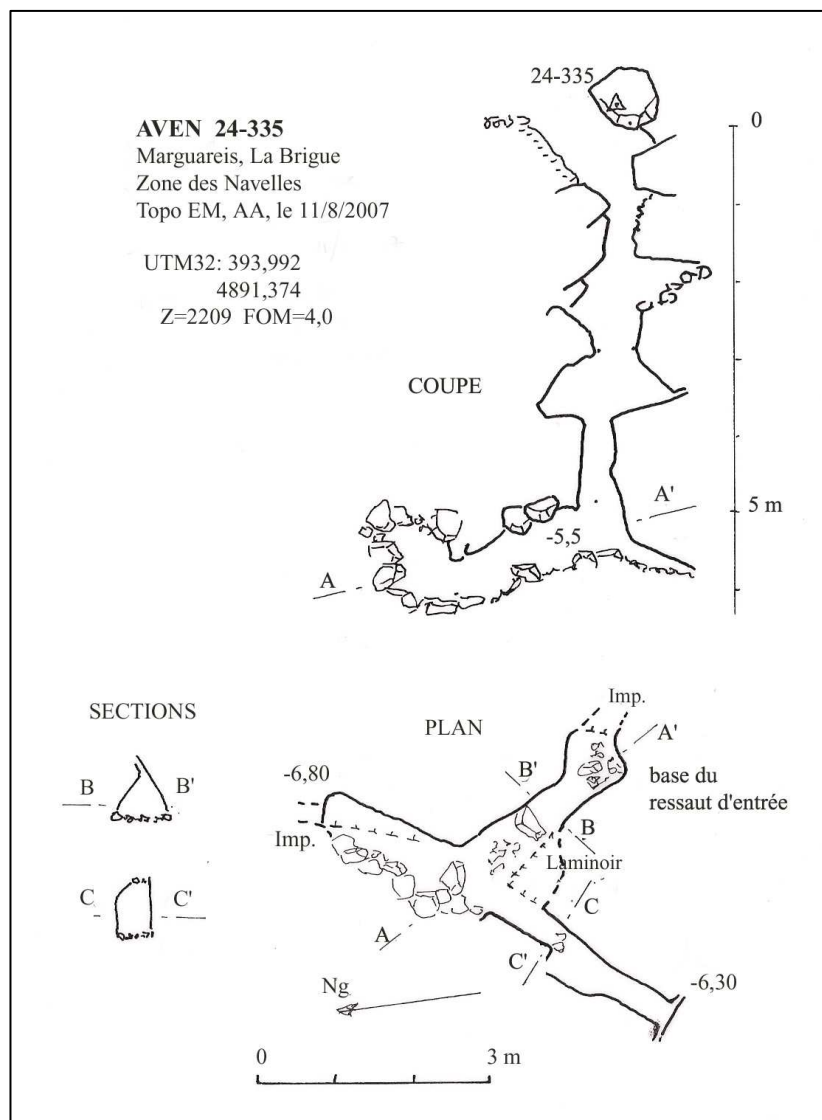
**Description:** l'aven ouvre par un ressaut en deux parties, la deuxième assez étroite, menant à -5,5 sur un tas de cailloux. Coté nord on rampe sur 3m dans un boyau de section triangulaire, sous un plafond de gros blocs. A l'extrémité de ce boyau, on rejoint un passage orienté NE/SO. Coté NE le passage se développe dans une faille haute mais rapidement remplie de blocs; le point extrême est le point bas de la cavité. Coté SO une chatière sévère précède un élargissement relatif, dans un boyau en roche mère.

Le courant d'air soufflant, froid et assez fort à l'entrée, provient essentiellement d'un laminoir impénétrable au sud du carrefour des boyaux.

**Découvert,** désobstrué et exploré août 2006 par SophiTaupes

**Topo:** Eric Madelaine,  
Ambroise Arnould,  
11/08/2007

**Gravé** le 12/08/2007 par EM.



**24-336: Avens**

UTM32-WGS84: 393.918 4891.394 Z=2224, Fom=5,6

Zone : Pas des Navelles

**Accès:**

Depuis le Pas des Navelles (point remarquable, marqué à la peinture rouge au bord du sentier), faire 25m au sud sur le sentier, puis 30m plein est. Entrée: deux entrées, de part et d'autre du croisement de deux grandes failles

**Description:**

Le puits est s'ouvre juste sous le point gravé 24-336 par un puits/faille de 9 m de profondeur, qui se désescalade facilement; étroiture verticale à -6. Dessous, on prend pied vers -9 sur un reste de névé (en août 2007); on peut encore descendre un peu dans la faille coté est. Le puits ouest s'ouvre par un ressaut de 3 m à ciel ouvert creusé à la faveur de la seconde faille (nord/sud). On se glisse par deux étroitures successives dans un passage descendant vers le sud, jusqu'à un point vers -9 à la base d'un puits remontant presque jusqu'en surface (seuls quelques blocs coincés séparent de l'extérieur). A ce point, une faille impénétrable, et plus bas une étroiture sévère (non passée mais sans doute désobstruable) donnent un aperçu sur une nouvelle base de puits remontant.

**Exploré** août 2007 par SophiTaupes**Topo:** Ambroise Arnould, 11/08/2007**Gravé** le 12/08/2007 par EM.